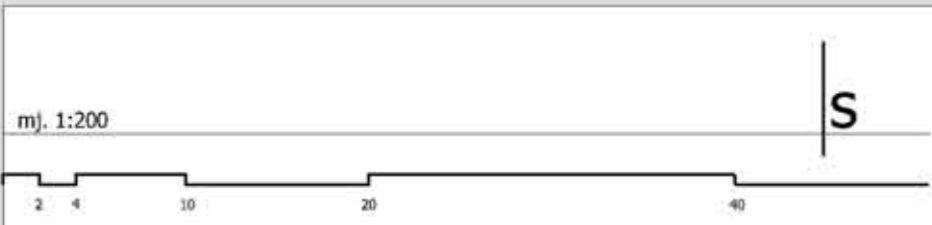
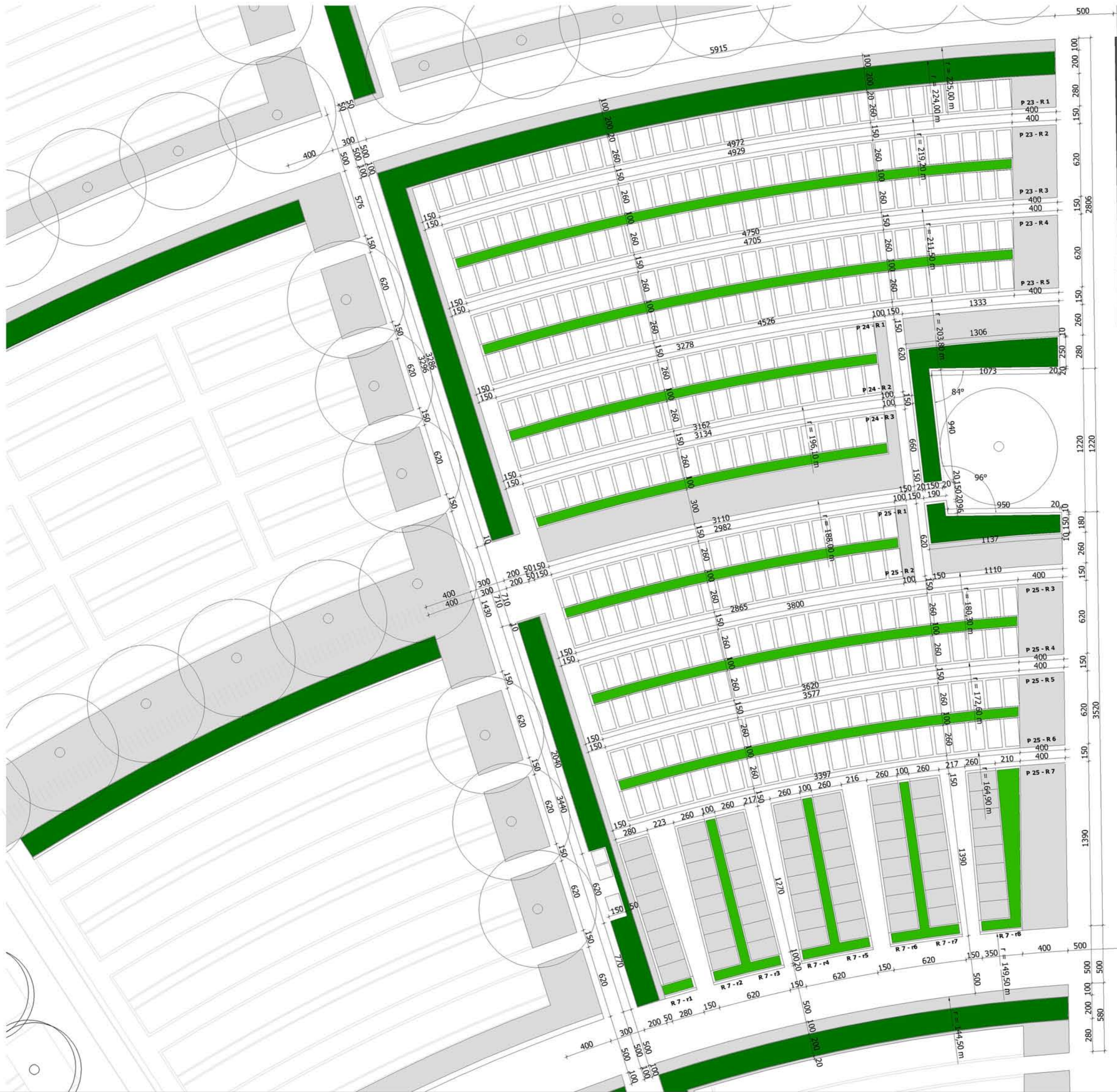
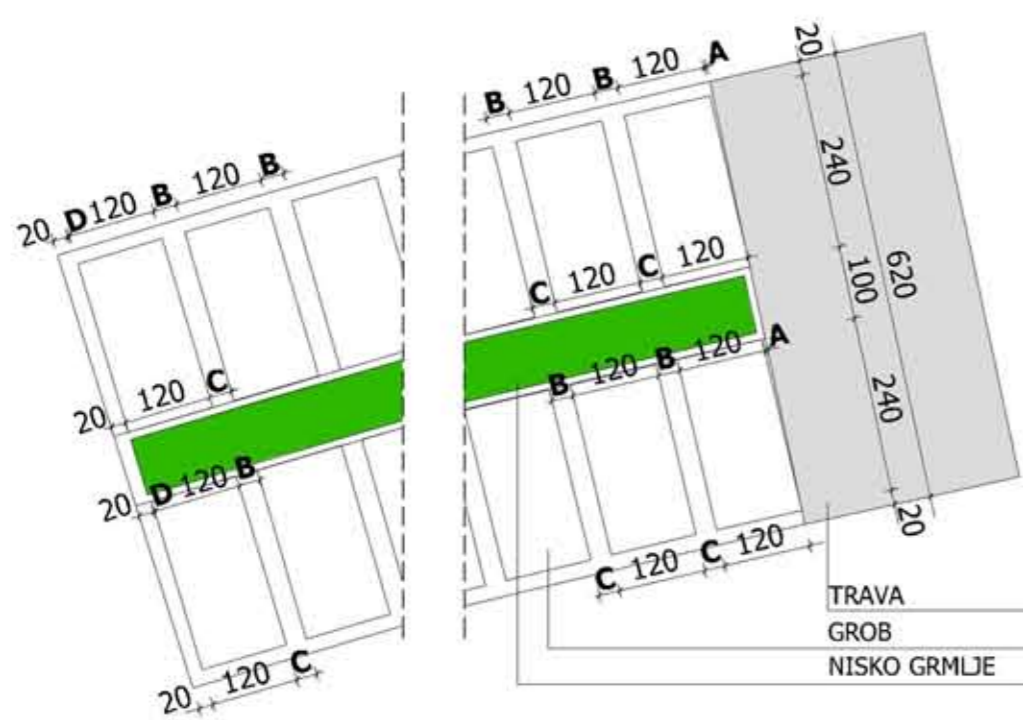


# DETALJNI PLAN UREĐENJA ZA PROŠIRENJE VARAŽDINSKOG GROBLJA



DETALJ PRIKAZA RASPOREDA UKOPNIH MJESTA U KARAKTERISTIČNOM REDU GROBNOG POLJA M. 1:100



POLJE	RED	OZNAKA	OTKLONI				UKOP	BR. MJ.
			A (cm)	B (cm)	C (cm)	D (cm)		
23	1	P 23 - R1	16,00	28,00	26,00	3,00	ZEMljANI GROB	34
	2	P 23 - R2	14,00	29,00	27,00	4,00		33
	3	P 23 - R3	14,00	26,00	24,00	3,00		33
	4	P 23 - R4	14,00	27,00	25,00	4,00		32
	5	P 23 - R5	14,00	28,00	26,00	3,00		31
24	1	P 24 - R1	4,00	29,00	27,00	4,00	ZEMljANI GROB	22
	2	P 24 - R2	4,00	26,00	24,00	4,00		22
	3	P 24 - R3	4,00	29,00	27,00	4,00		21
25	1	P 25 - R1	4,00	29,00	27,00	4,00	ZEMljANI GROB	20
	2	P 25 - R2	4,00	23,50	25,50	4,00		20
	3	P 25 - R3	16,00	31,00	29,00	4,00		25
	4	P 25 - R4	16,00	27,00	25,00	4,00		25
	5	P 25 - R5	17,00	28,00	26,00	4,00		24
	6	P 25 - R6	17,00	30,00	28,00	3,00		23
7	P 25-R7-r1						ZELENI GROB	8
	P 25-R7-r2							8
	P 25-R7-r3							8
	P 25-R7-r4	0,00	41,00	41,00	0,00			8
	P 25-R7-r5							8
	P 25-R7-r6							8
	P 25-R7-r7							8
	P 25-R7-r8							8

Grad: **GRAD VARAŽDIN**

Naziv plana: **DETALJNI PLAN UREĐENJA ZA PROŠIRENJE VARAŽDINSKOG GROBLJA**

Naziv kartografskog prikaza: **DETALJNI PLAN UREĐENJA I ORGANIZACIJE 23., 24. I 25. GROBNOG POLJA**

Broj kartografskog priloga: **7.2.** Mjerilo kartografskog priloga: **1:200**

Program mjera za unapređenje stanja u prostoru Grada Varaždina (Službeni vještak Grada Varaždina broj 8/06)

Javna rasprava - datum objave: **12.02.2008.** Javni uvid održan od **25.02.2008.** do **26.03.2008.**

Pratitelj odgovornosti za provođenje javne rasprave: **Marijan Bakulić, dipl. prav.**

Suglasnost na Plan prema čl. 94 Zakona o prostornom uređenju i gradnji (161/07):  
 1. Mjštvenje Zup. sav. za prost. uređ. Var. žup., KI 350-02/07-01/0/2. Mjštvenje MUP-a, policijska uprava Varaždina, KI 511-04-04/7-2008/MZ; 2. Suglasnost Državne uprave za zaštitu i isplavanje, Područni ured za zaštitu i isplavanje KI 350-02/07-01/07. A. Suglasnost Uprave za zaštitu kul. baštine, KI 612-09/07-03/2326.  
 Pravna osoba / tijelo koje je izradilo Plan: **SVEUČILIŠTE U ZAGREBU, ARHITEKTONSKI FAKULTET, Zavod za urbanizam, prostorno planiranje i pejzažnu arhitekturu, Zagreb, Kačićeva 26, tel/fax: (01) 4633024, http://www.arhitekti.hr**

Pratitelj pravne osobe/tijela koje je izradilo Plan: **Marijan Bakulić, dipl. prav.** Pratitelj odgovorne osobe: **Prof. dr. sc. Sonja Jurković, dipl. ing. arh.**

Predložnik Závoda: **Doc. dr. sc. Jesenko Horvat, dipl. ing. arh.** Odgovorna osoba: **Prof. dr. sc. Sonja Jurković, dipl. ing. arh.**

Koordinator Plana i glavni planer: **Prof. dr. sc. Sonja Jurković, dipl. ing. arh.**

Stručni tim u izradi Plana:  
 1. Prof. dr. sc. Sonja Jurković, dipl. ing. arh.  
 2. Tatjana Peraković, dipl. ing. arh.  
 3. Sanja Gašparović, dipl. ing. arh.

Projektant komunalne infrastrukture: **1. Jagoda Bistrić, "Varkom" d.d.**

Pečat Gradskog vijeća Grada Varaždina: **Predsjednica Gradskog vijeća Grada Varaždina:**

Pečat nadležnog tijela: **mr. sc. Dubravka Kanžotić, dipl. oec. vr.**

Istovjetnost ovog Plana s izvornikom osjvrava: **Pečat nadležnog tijela:**

DETALJNI PLAN UREĐENJA ZA PROŠIRENJE VARAŽDINSKOG GROBLJA  
**DETALJNI PLAN UREĐENJA I ORGANIZACIJE 23., 24. I 25. GROBNOG POLJA**

BRJ KARTOGRAFSGOG PRIKAZA:  
**7.2.**